

## Carte tematiche - Geografia umana

Italia - Migrazioni interne  
(seconda metà del XX secolo)

Distribuzione degli immigrati

Regioni storico-geografiche

Dialetti italiani

Minoranze linguistiche storiche

Densità demografica

Penisola Italiana di notte

Principali città

Principali sistemi urbani

Spesa media mensile delle famiglie

Risorse minerarie ed energetiche

Utilizzo del suolo

Occupati nel settore primario

Patrimonio forestale

Occupati nell'industria

Principali insediamenti industriali

Distretti industriali

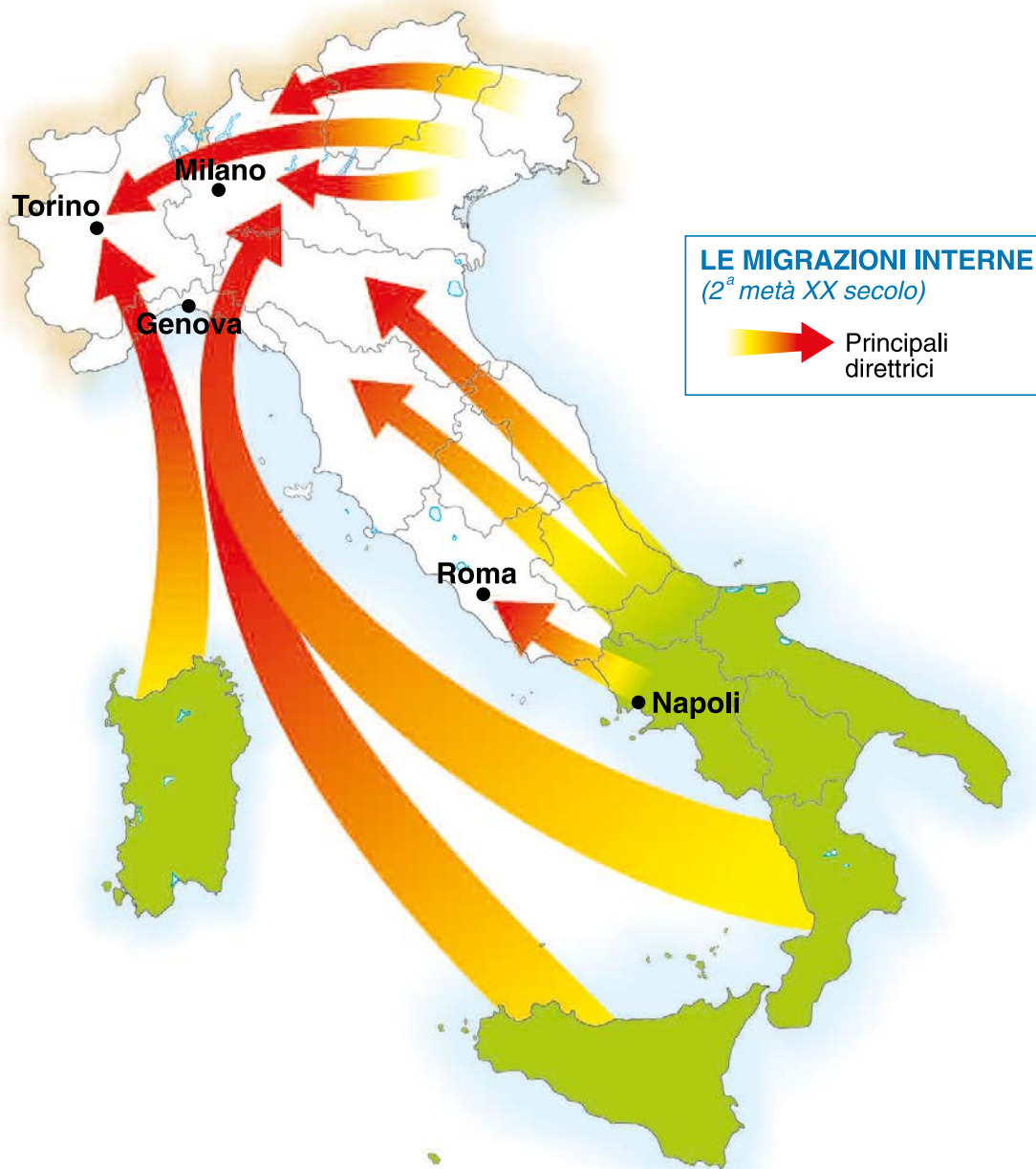
Parchi scientifici e tecnologici

Occupati nel settore terziario

Principali vie di comunicazione

Rotte marittime e principali porti

Principali aeroporti



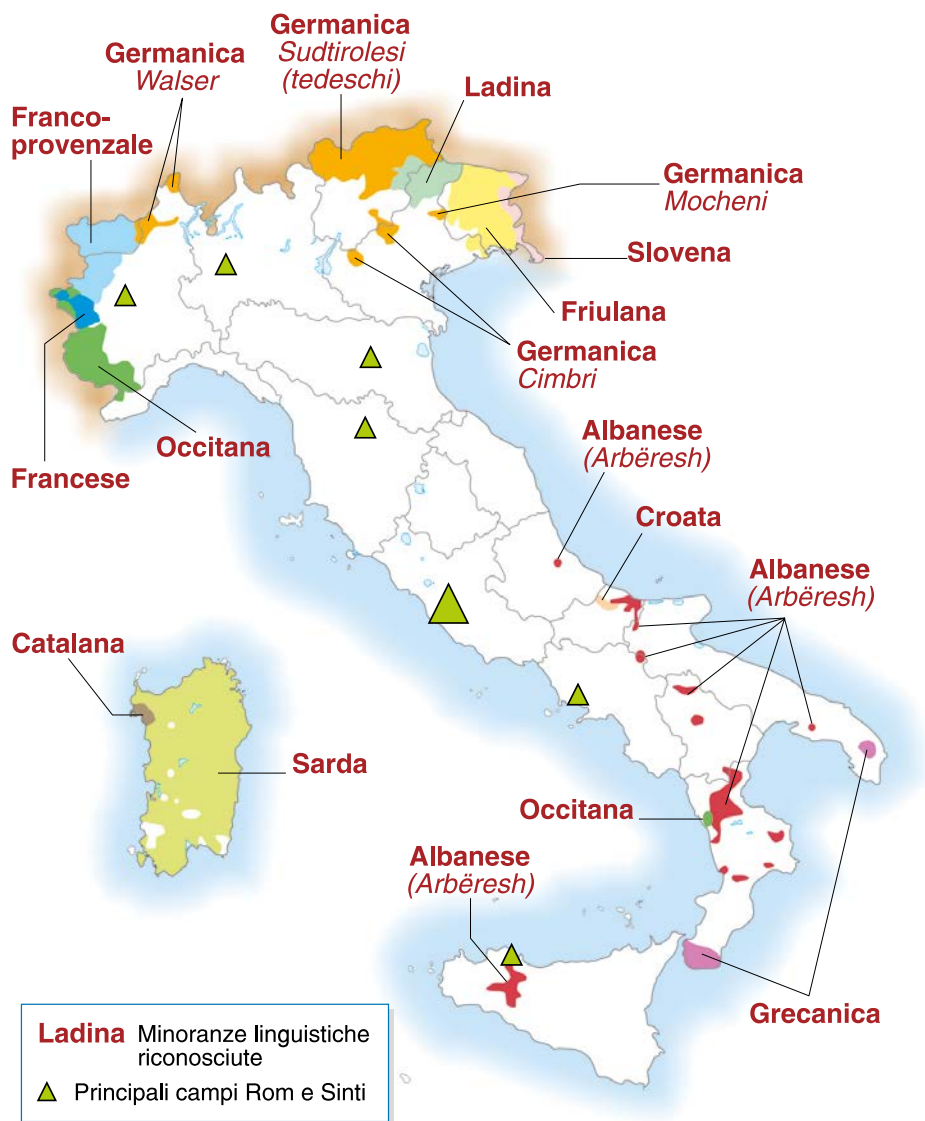


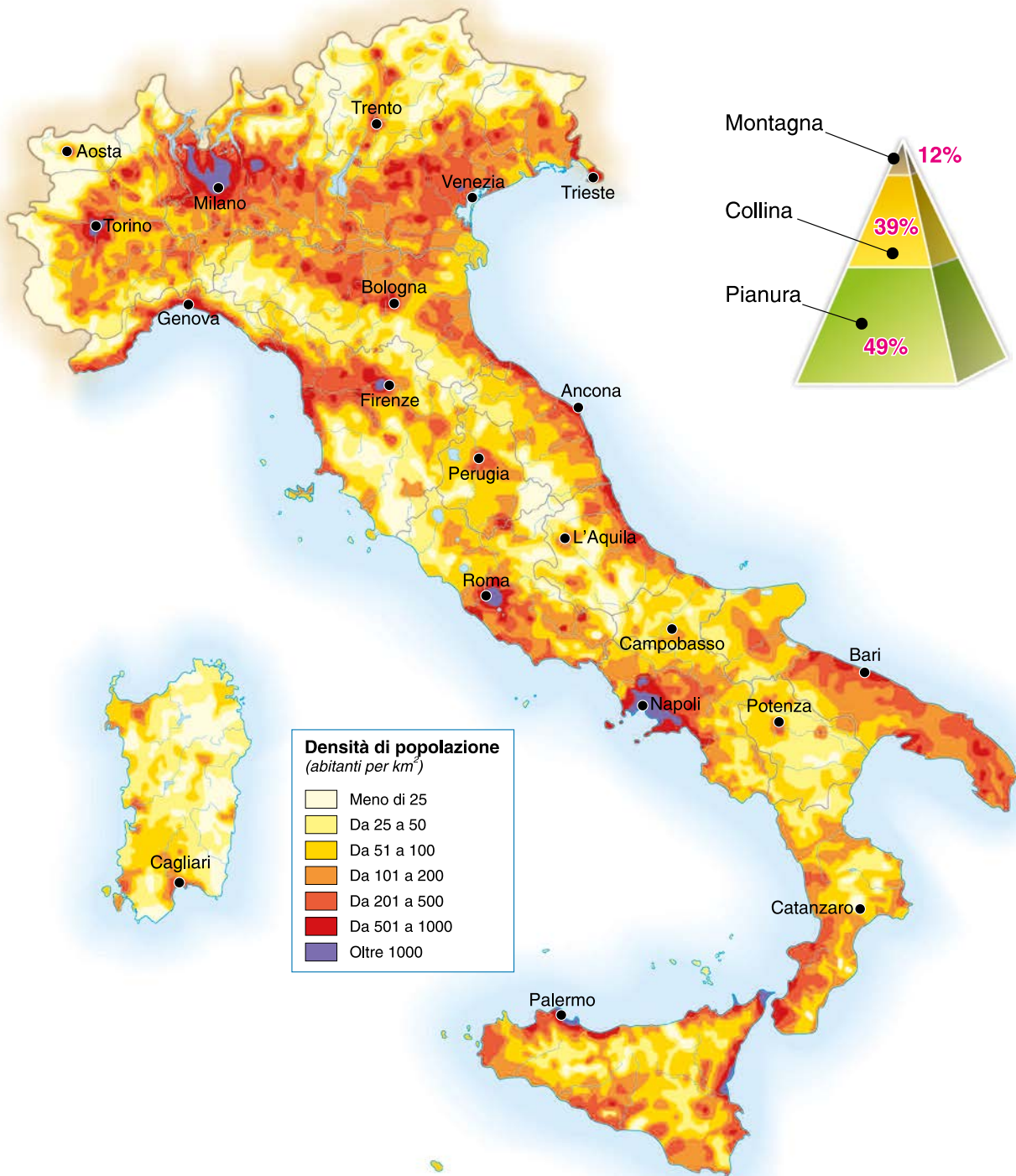
**Popolazione straniera**  
*Percentuale di stranieri sul totale della popolazione residente*

- Meno del 4%
- Dal 4 al 6%
- Dal 6,1 all'8%
- Dall' 8,1 al 10%
- Oltre il 10%















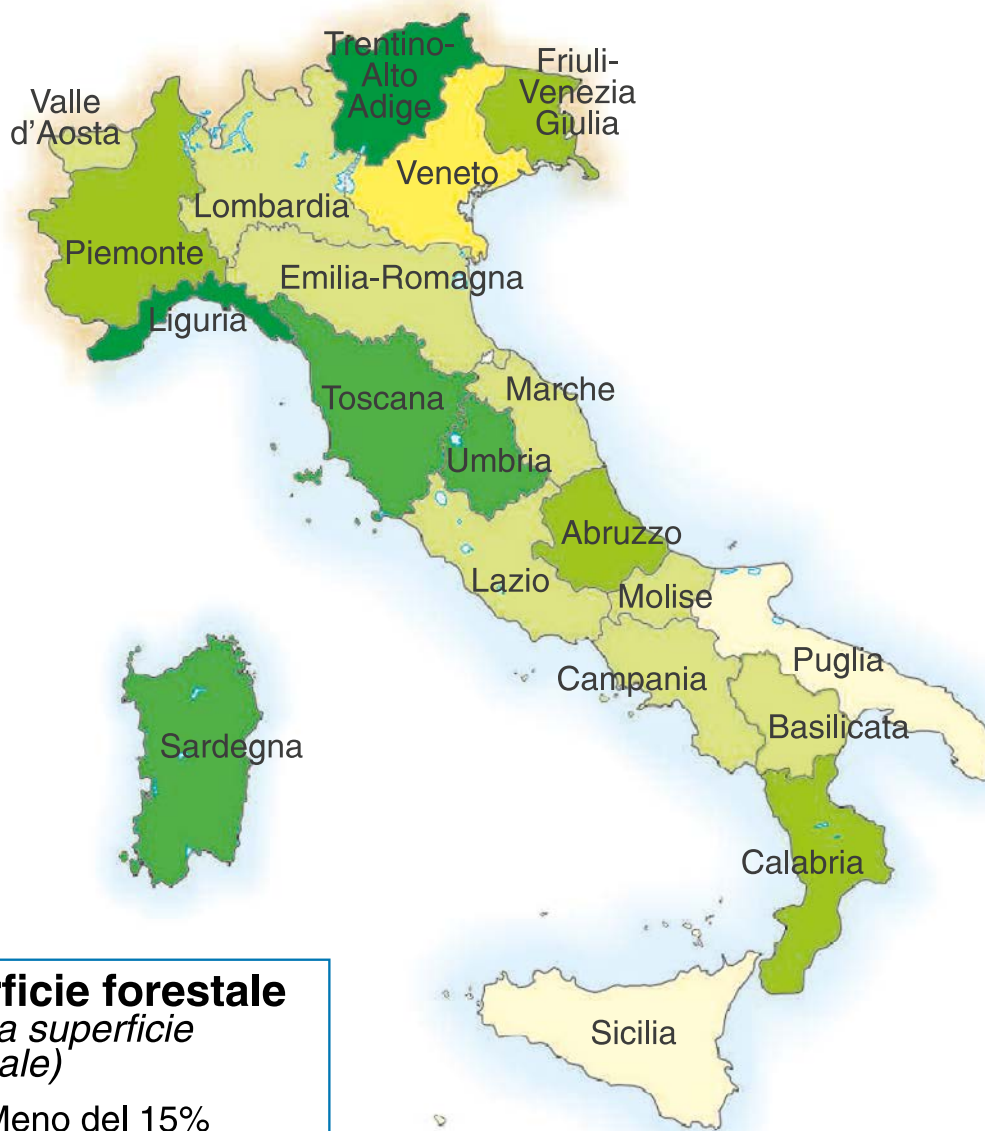












**Superficie forestale**  
 (% della superficie territoriale)

- Meno del 15%
- Dal 15 al 25%
- Dal 26 al 35%
- Dal 36 al 45%
- Dal 46 al 55%
- Oltre il 55%

**ITALIA** 10 467 533 ettari  
 (35% della superficie territoriale)











Rielaborazione da APSTI



**Occupati nel settore terziario**  
(% sul totale degli occupati)

- Meno del 50%
- Dal 50% al 65%
- Dal 66% all'80%
- Oltre l'80%





