

Carte generali

Planisfero - Carta satellitare

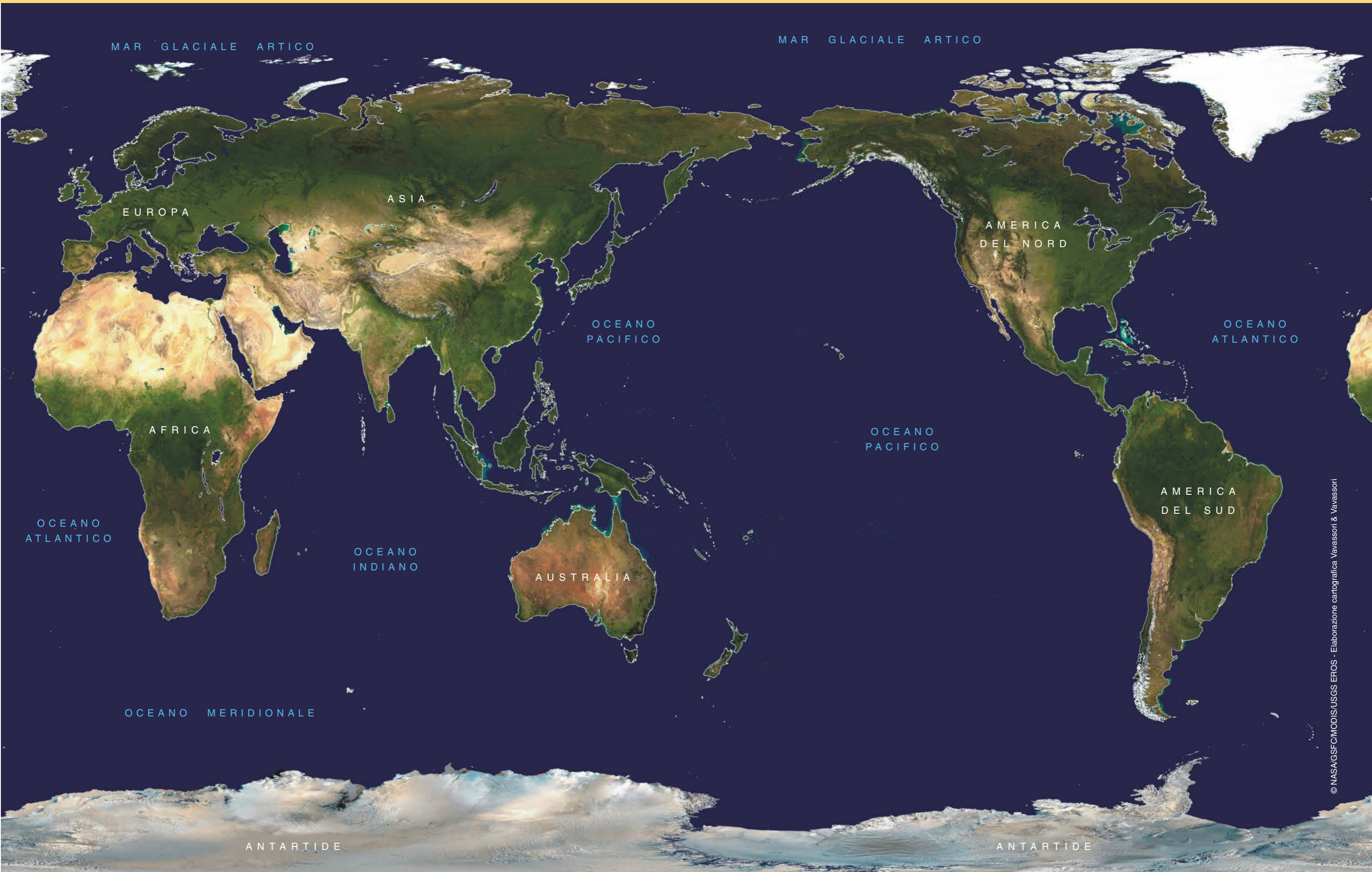
Planisfero - Carta fisica

Planisfero - Carta politica 1

Planisfero - Carta politica 2

Planisfero fisico - Carta muta

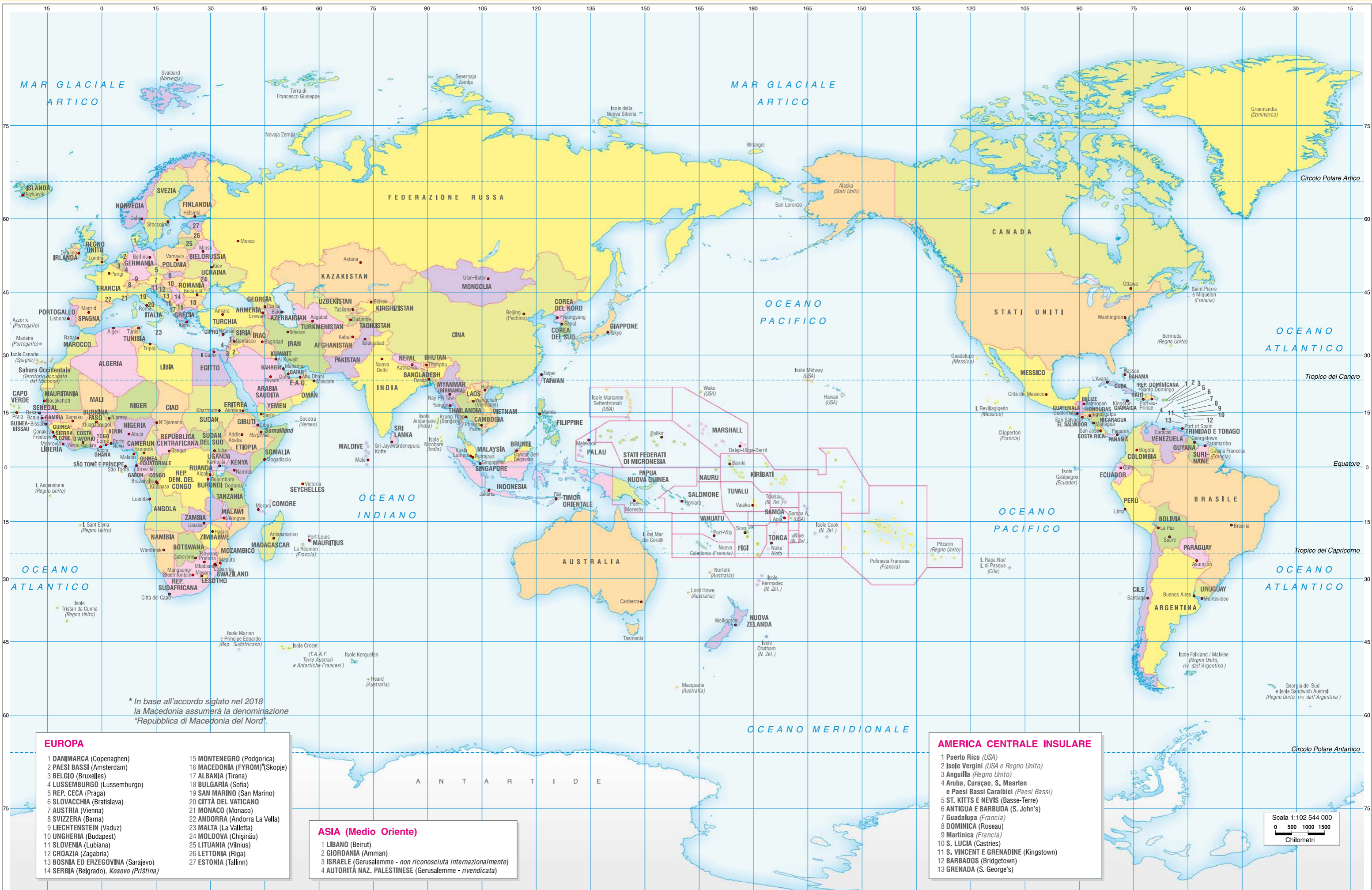
Planisfero politico - Carta muta



© NASA/GSFC/MODIS/USGS EROS - Elaborazione cartografica Vavassori & Vavassori



Scala 1:102 544 000
0 500 1000 1500
Chilometri

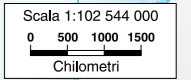


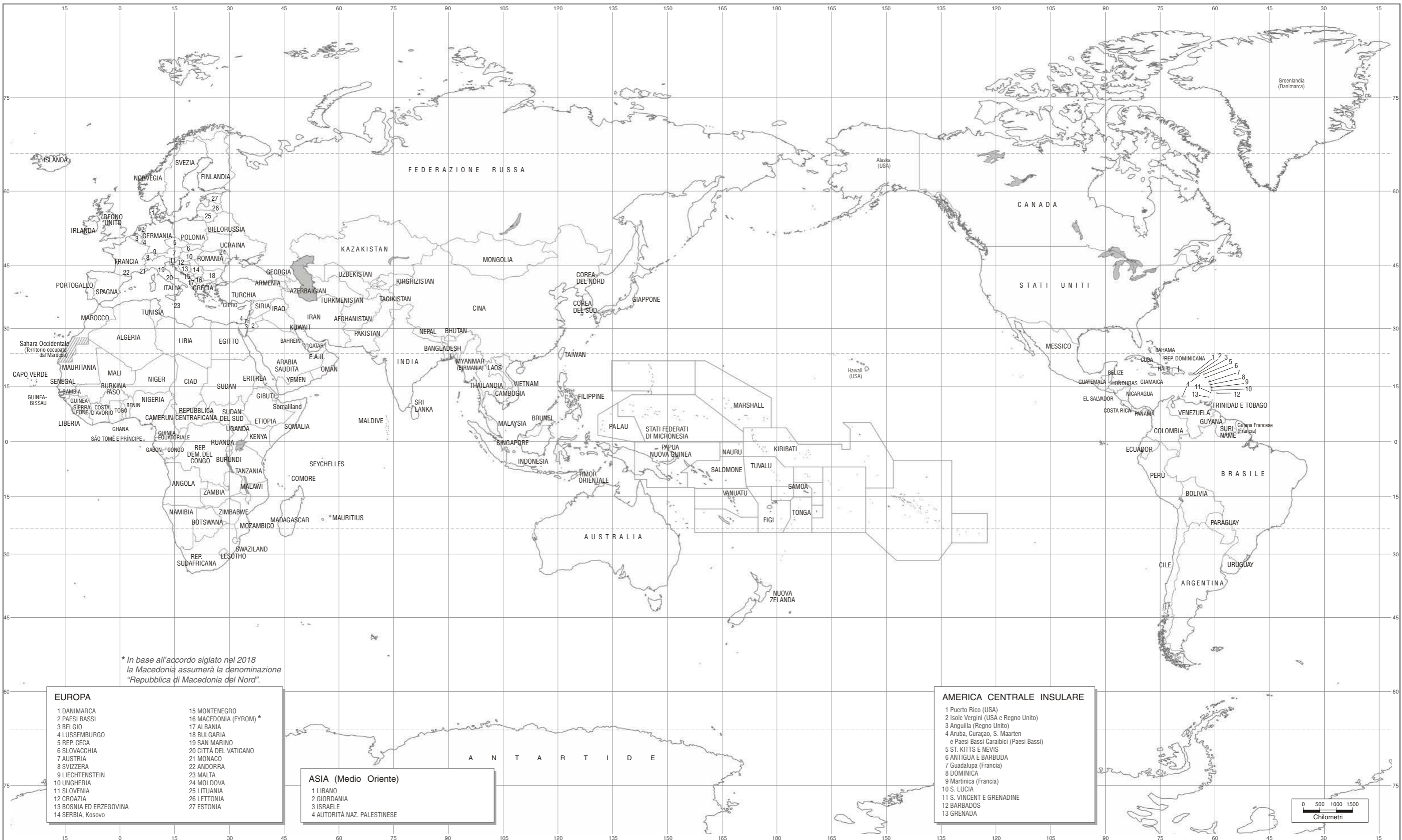
* In base all'accordo siglato nel 2018 la Macedonia assumerà la denominazione "Repubblica di Macedonia del Nord".

- EUROPA**
- | | |
|---|-------------------------------|
| 1 DANIMARCA (Copenaghen) | 15 MONTENEGRO (Podgorica) |
| 2 PAESI BASSI (Amsterdam) | 16 MACEDONIA (FYROM) (Skopje) |
| 3 BELGIO (Bruxelles) | 17 ALBANIA (Tirana) |
| 4 LUSSEMBURGO (Lussemburgo) | 18 BULGARIA (Sofia) |
| 5 REP. Ceca (Praga) | 19 SAN MARINO (San Marino) |
| 6 SLOVACCHIA (Bratislava) | 20 CITTÀ DEL VATICANO |
| 7 AUSTRIA (Vienna) | 21 MONACO (Monaco) |
| 8 SVIZZERA (Berna) | 22 ANDORRA (Andorra La Vella) |
| 9 LIECHTENSTEIN (Vaduz) | 23 MALTA (La Valletta) |
| 10 UNGHERIA (Budapest) | 24 MOLDOVA (Chişinău) |
| 11 SLOVENIA (Lubiana) | 25 LITUANIA (Vilnius) |
| 12 CROAZIA (Zagabria) | 26 LETTONIA (Riga) |
| 13 BOSNIA ED ERZEGOVINA (Sarajevo) | 27 ESTONIA (Tallinn) |
| 14 SERBIA (Belgrado), Kosovo (Pristina) | |

- ASIA (Medio Oriente)**
- 1 LIBANO (Beirut)
 - 2 GIORDANIA (Amman)
 - 3 ISRAELE (Gerusalemme - non riconosciuta internazionalmente)
 - 4 AUTORITÀ NAZ. PALESTINESE (Gerusalemme - rivendicata)

- AMERICA CENTRALE INSULARE**
- 1 Puerto Rico (USA)
 - 2 Isole Vergini (USA e Regno Unito)
 - 3 Anguilla (Regno Unito)
 - 4 Aruba, Curaçao, S. Maarten e Paesi Bassi Caraibici (Paesi Bassi)
 - 5 ST. KITTS E NEVIS (Basse-Terre)
 - 6 ANTIGUA E BARBUDA (S. John's)
 - 7 Guadalupa (Francia)
 - 8 DOMINICA (Roseau)
 - 9 Martinica (Francia)
 - 10 S. LUCIA (Castries)
 - 11 S. VINCENT E GRENADINE (Kingstown)
 - 12 BARBADOS (Bridgetown)
 - 13 GRENADA (S. George's)





* In base all'accordo siglato nel 2018 la Macedonia assumerà la denominazione "Repubblica di Macedonia del Nord".

- EUROPA**
- | | |
|-------------------------|------------------------|
| 1 DANIMARCA | 15 MONTENEGRO |
| 2 PAESI BASSI | 16 MACEDONIA (FYROM) * |
| 3 BELGIO | 17 ALBANIA |
| 4 LUSSEMBURGO | 18 BULGARIA |
| 5 REP. CECA | 19 SAN MARINO |
| 6 SLOVACCHIA | 20 CITTÀ DEL VATICANO |
| 7 AUSTRIA | 21 MONACO |
| 8 SVIZZERA | 22 ANDORRA |
| 9 LIECHTENSTEIN | 23 MALTA |
| 10 UNGERIA | 24 MOLDOVA |
| 11 SLOVENIA | 25 LITUANIA |
| 12 CROAZIA | 26 LETTONIA |
| 13 BOSNIA ED ERZEGOVINA | 27 ESTONIA |
| 14 SERBIA, Kosovo | |

- ASIA (Medio Oriente)**
- | |
|-----------------------------|
| 1 LIBANO |
| 2 GIORDANIA |
| 3 ISRAELE |
| 4 AUTORITÀ NAZ. PALESTINESE |

- AMERICA CENTRALE INSULARE**
- | |
|--|
| 1 Puerto Rico (USA) |
| 2 Isole Vergini (USA e Regno Unito) |
| 3 Anguilla (Regno Unito) |
| 4 Aruba, Curaçao, S. Maarten e Paesi Bassi Caraibici (Paesi Bassi) |
| 5 ST. KITTS E NEVIS |
| 6 ANTIGUA E BARBUDA |
| 7 Guadalupa (Francia) |
| 8 DOMINICA |
| 9 Martinica (Francia) |
| 10 S. LUCIA |
| 11 S. VINCENT E GRENADINE |
| 12 BARBADOS |
| 13 GRENADA |

