

## Carte tematiche - Geografia fisica

Posizione e punti estremi

Formazione della Penisola Italiana

Aree sismiche e vulcani

Aree carsiche

Fiumi e laghi

Corso del fiume Po

Mari, arcipelaghi e isole

Coste

Rischio idrogeologico

Precipitazioni e temperature

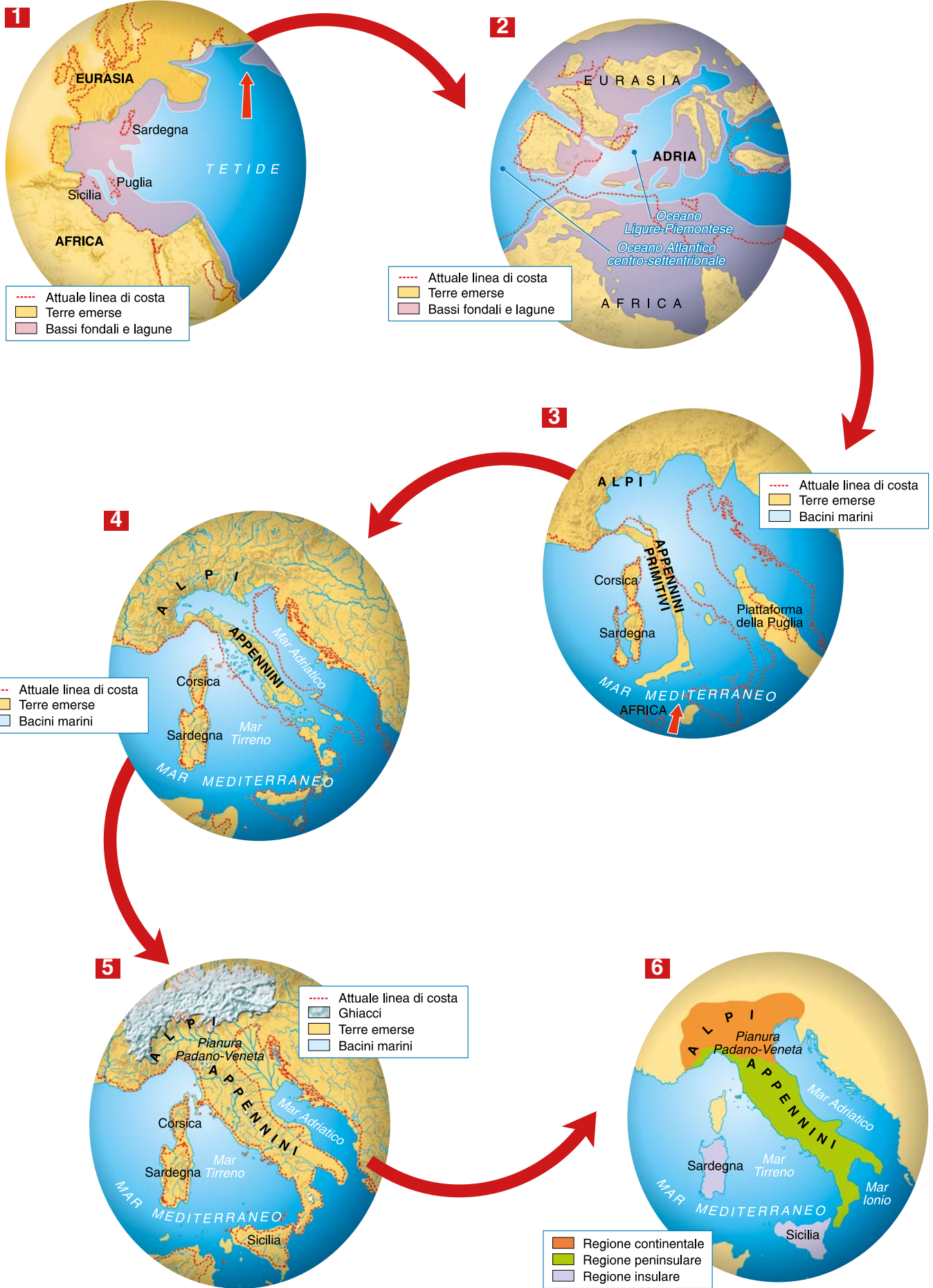
Regioni climatiche

Biodiversità

Aree naturali protette

Siti di Natura 2000

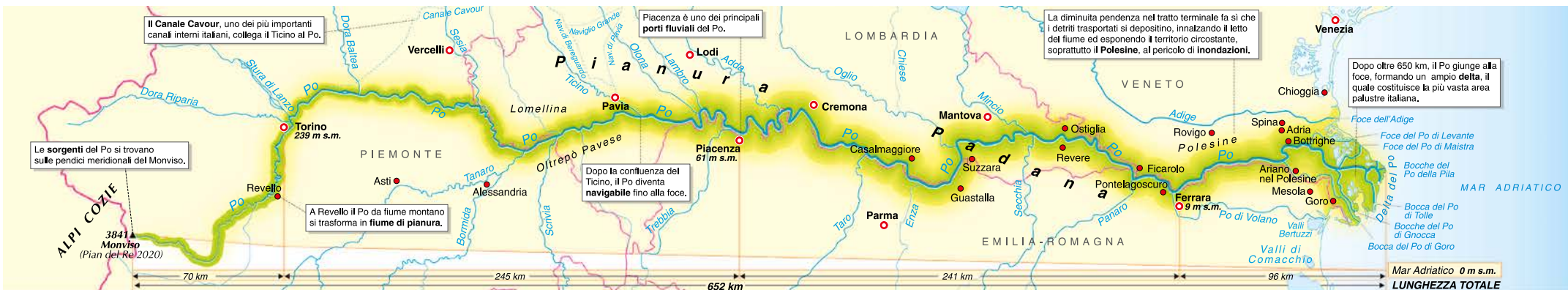








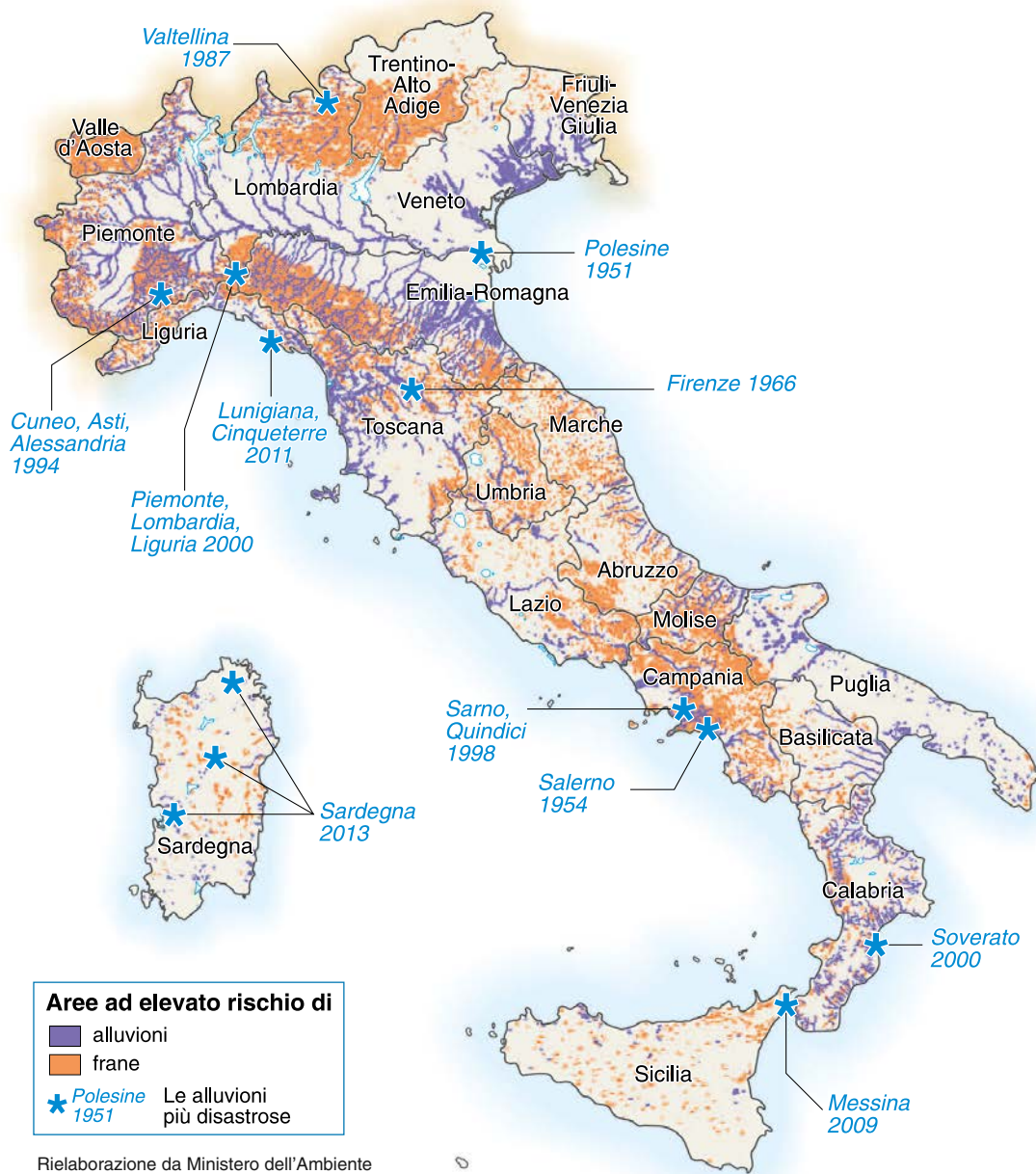


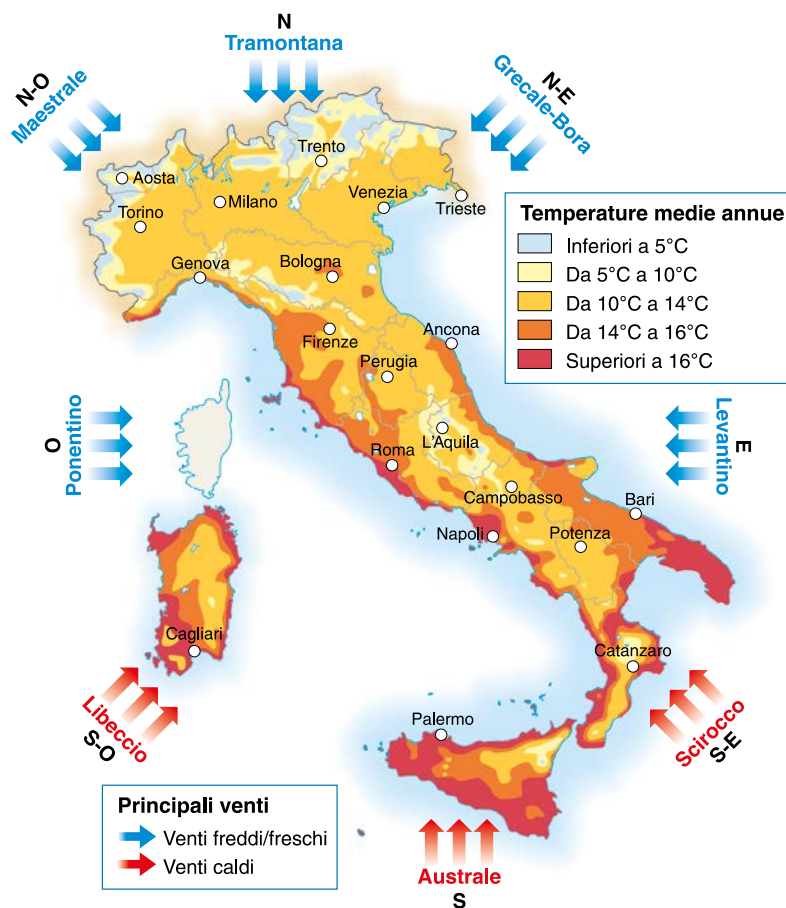


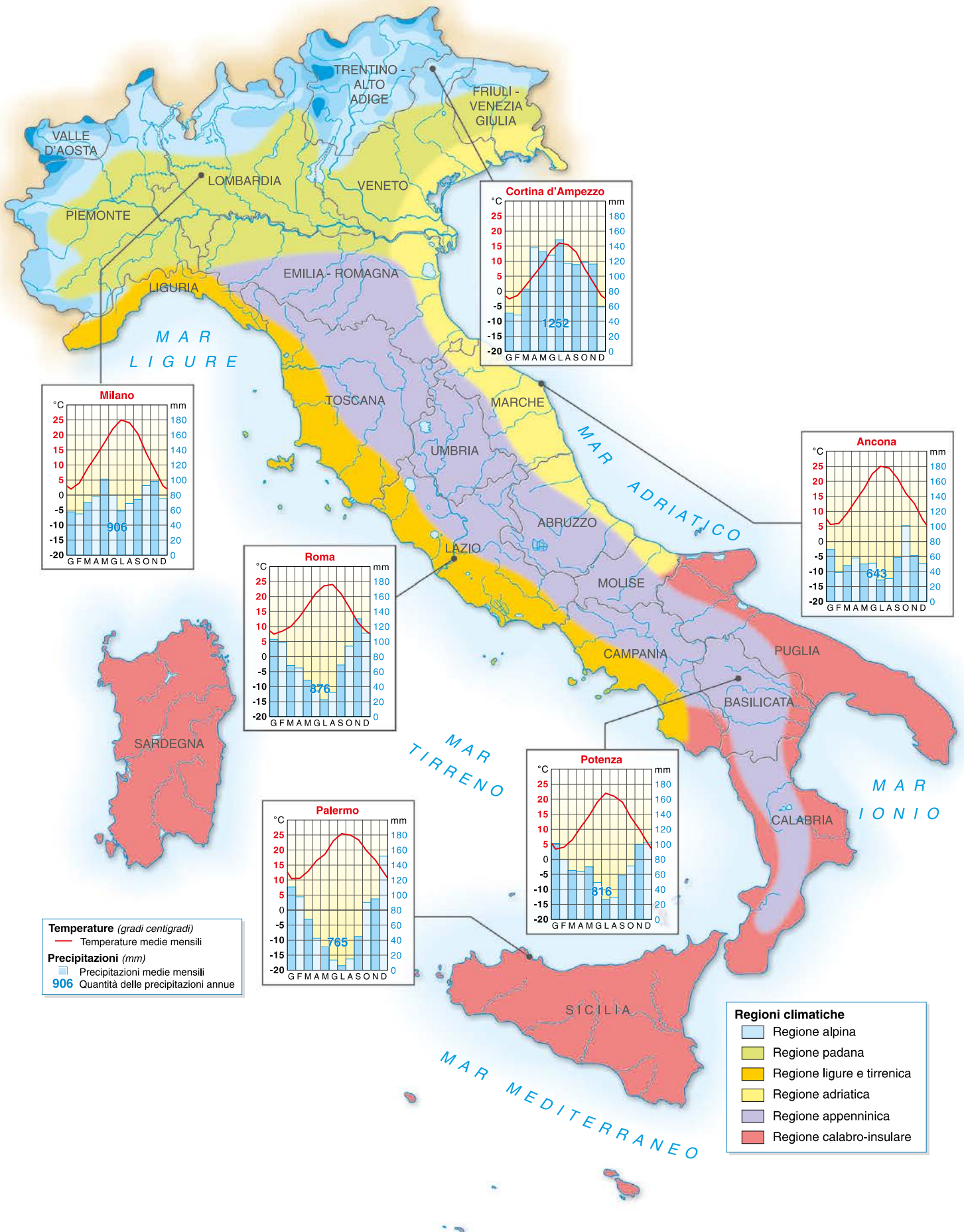












**Temperature (gradi centigradi)**  
 — Temperature medie mensili  
**Precipitazioni (mm)**  
 ■ Precipitazioni medie mensili  
 906 Quantità delle precipitazioni annue

**Regioni climatiche**

- Regione alpina
- Regione padana
- Regione ligure e tirrenica
- Regione adriatica
- Regione appenninica
- Regione calabro-insulare





