

Carte fisiche e politiche

CONTINENTE AMERICANO - Estremi geografici

AMERICA SETTENTRIONALE E CENTRALE - Carta satellitare

AMERICA MERIDIONALE - Carta satellitare

CONTINENTE AMERICANO - Carta politica

Regioni e Stati del continente americano

AMERICA SETTENTRIONALE E CENTRALE - Carta fisica

AMERICA SETTENTRIONALE E CENTRALE - Carta politica

CANADA - Carta fisico-politica

STATI UNITI - Carta fisico-politica

STATI UNITI - Carta politica

STATI UNITI - Stati federali

AMERICA CENTRALE - Carta fisico-politica

AMERICA CENTRALE - Carta politica

MESSICO - Carta politica

AMERICA MERIDIONALE - Carta fisica

AMERICA MERIDIONALE - Carta politica

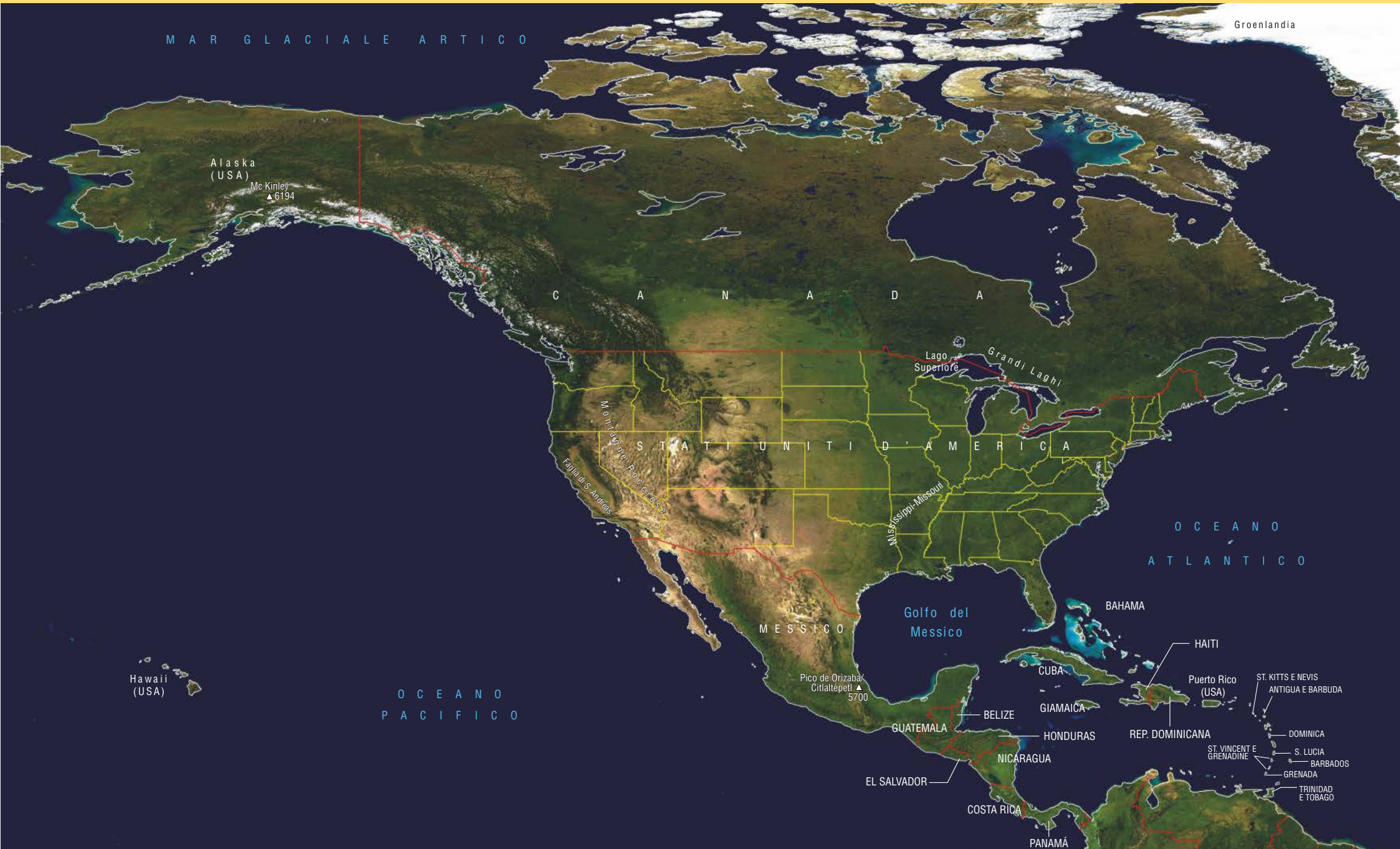
REGIONE ANDINO-AMAZZONICA - Carta fisico-politica

REGIONE ANDINO-AMAZZONICA - Carta politica

REGIONE DEL CONO SUD - Carta fisico-politica

REGIONE DEL CONO SUD - Carta politica

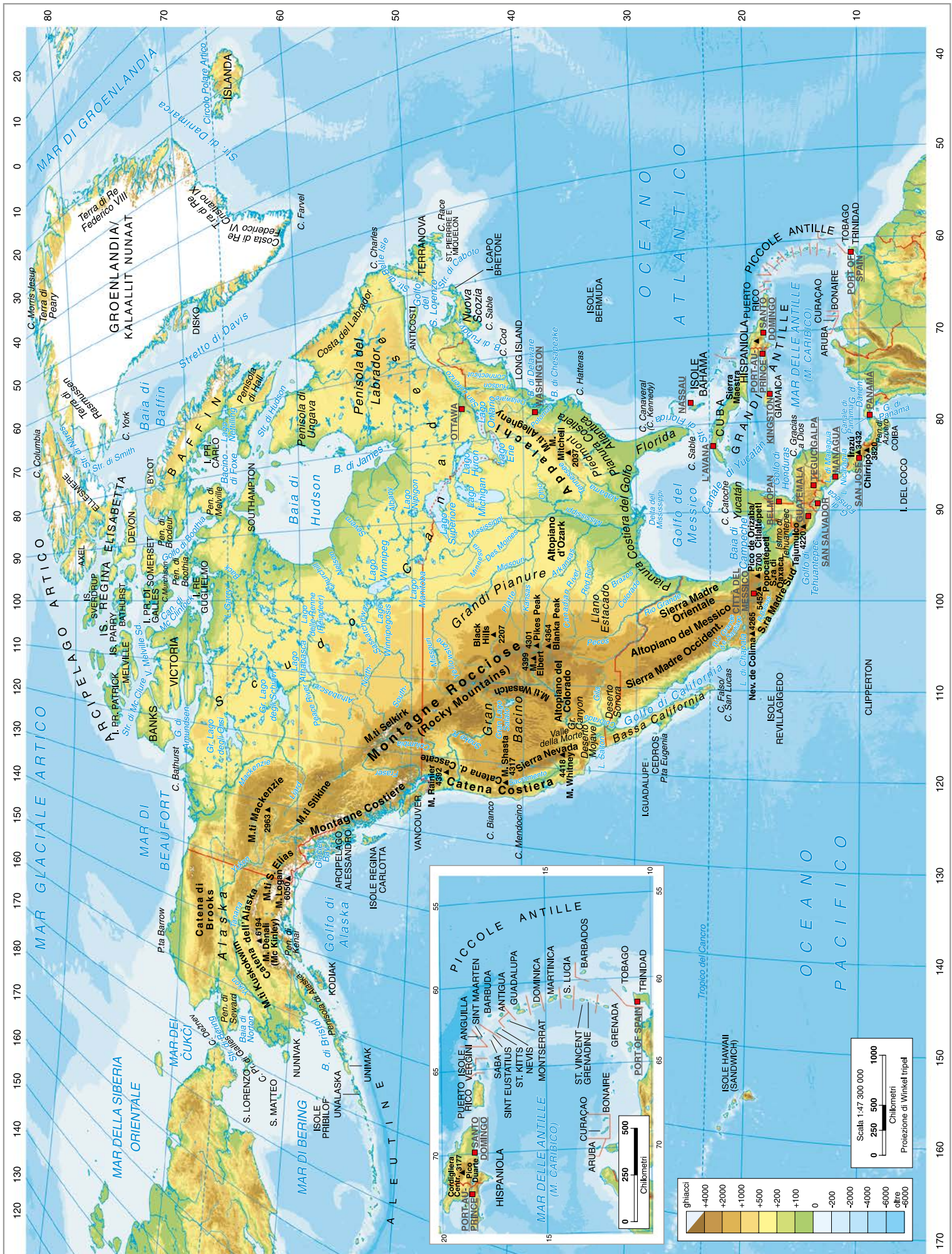








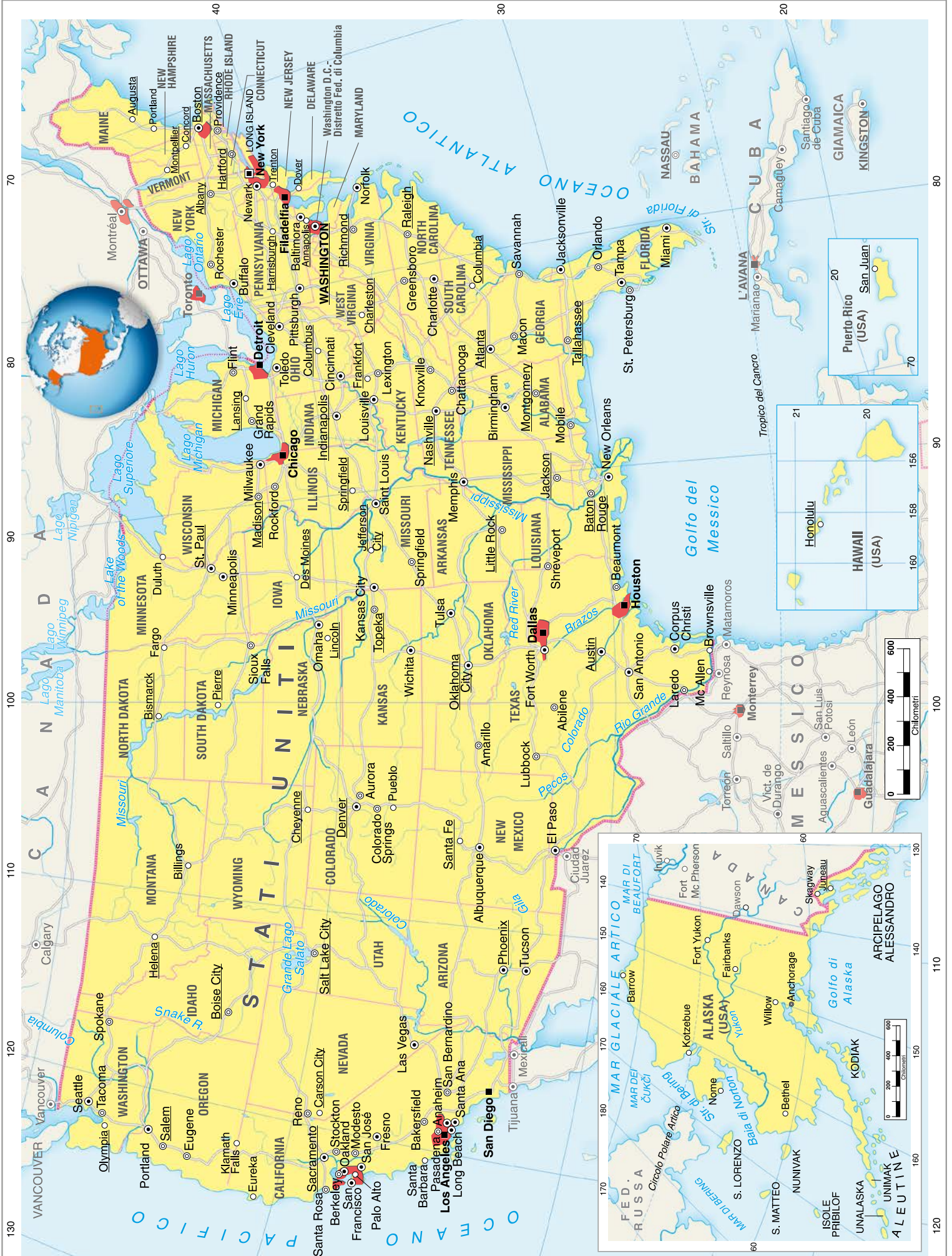






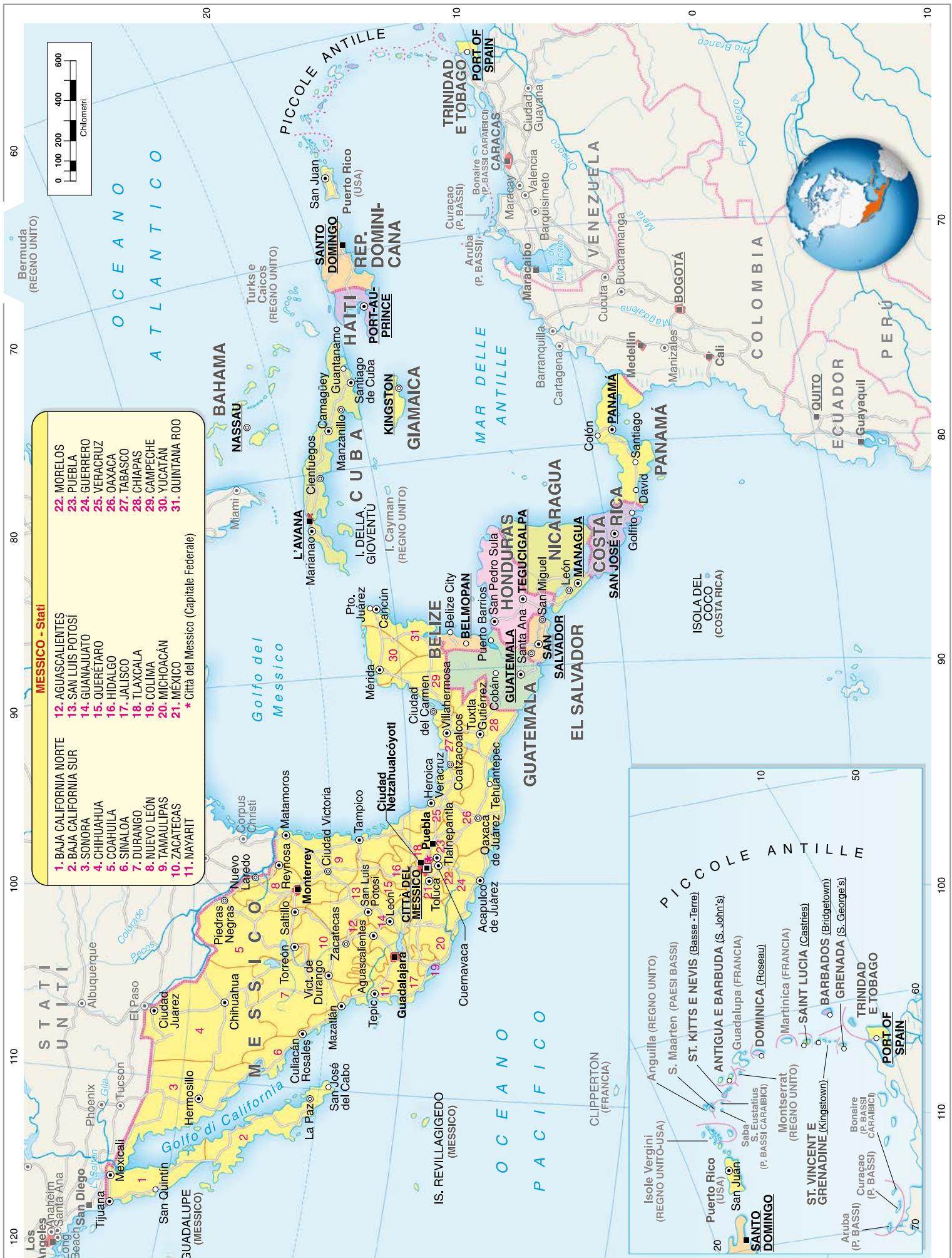












- MESSICO - Stati**
- 1. BAJA CALIFORNIA NORTE
 - 2. BAJA CALIFORNIA SUR
 - 3. SONORA
 - 4. CHIHUAHUA
 - 5. COAHUILA
 - 6. SINALOA
 - 7. DURANGO
 - 8. NUEVO LEÓN
 - 9. TAMALIPIAS
 - 10. ZACATECAS
 - 11. NAYARIT
 - 12. AGUASCALIENTES
 - 13. SAN LUIS POTOSÌ
 - 14. GUANAJUATO
 - 15. QUERÉTARO
 - 16. HIDALGO
 - 17. JALISCO
 - 18. TLAXCALA
 - 19. COLIMA
 - 20. MICHOACÁN
 - 21. MESSICO
- * Città del Messico (Capitale Federale)

- PICCOLE ANTILLE**
- Isle Vergini (REGNO UNITO-USA)
 - S. Maarten (PAESI BASSI)
 - ST. KITTS E NEVIS (Basse-Terre)
 - ANTIGUA E BARBUDA (S. John's)
 - Guadalupa (FRANCIA)
 - S. Eustachius (P. BASSI CARAIBICI)
 - DOMINICA (Roseau)
 - Martinica (FRANCIA)
 - SAINT LUCIA (Castries)
 - BARBADOS (Bridgetown)
 - GRENADA (S. George's)
 - TRINIDAD E TOBAGO
 - PORT OF SPAIN
 - Aruba (P. BASSI)
 - Curaçao (P. BASSI)
 - Bonaire (P. BASSI)
 - ST. VINCENT E GRENADINE (Kingstown)
 - Montserrat (REGNO UNITO)
 - SAINT LUCIA (Castries)
 - BARBADOS (Bridgetown)
 - GRENADA (S. George's)
 - TRINIDAD E TOBAGO
 - PORT OF SPAIN





